



PRÉFET DE L'ESSONNE

**ANNEXES A L'ARRÊTÉ PRÉFECTORAL n°2015-DDT-SE n° 364 du 2 septembre 2015
portant approbation des cartes de bruit stratégiques relatives aux infrastructures ferroviaires de la
Régie Autonome des Transports Parisiens dont le trafic annuel est supérieur à 30 000 passages de
trains sur le département de l'Essonne**

ANNEXE 3

Cartes de type A

Courbes L_{den} allant de 55 dB(A) à 75 dB(A) et plus par pas de 5 dB(A)

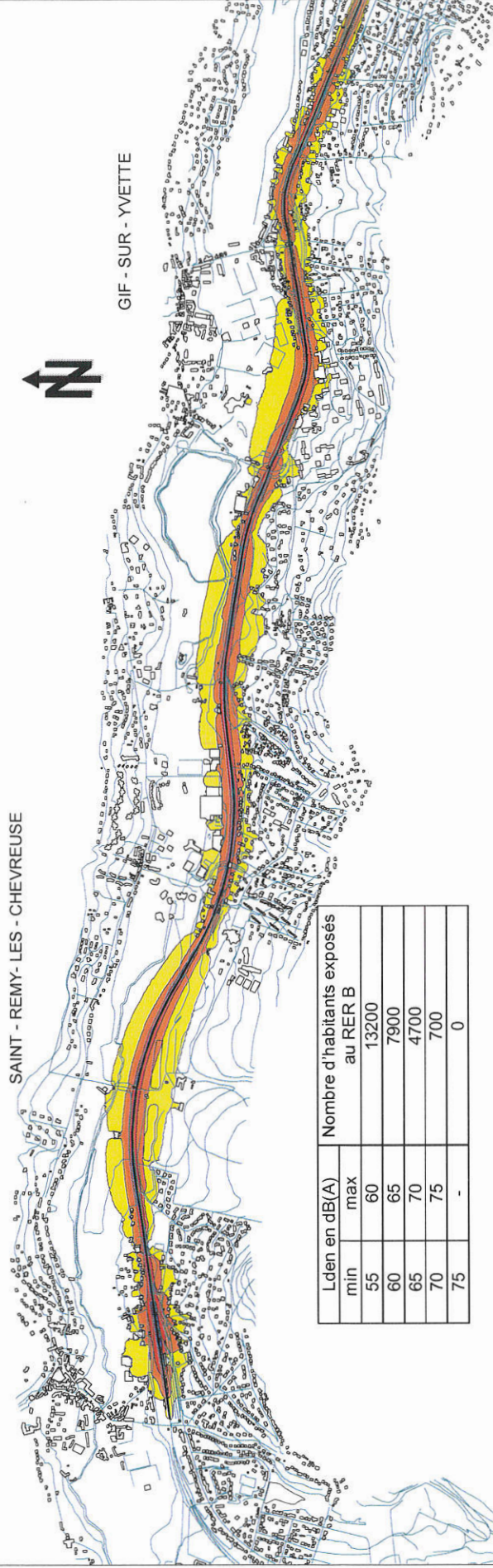
RER B
Bruit ferroviaire - Lden

Courbes isophones calculées à 4m du sol

Echelle 1/25 000

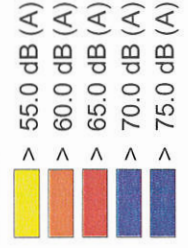
SAINT - REMY - LES - CHEVREUSE

GIF - SUR - YVETTE



Lden en dB(A)		Nombre d'habitants exposés au RER B
min	max	
55	60	13200
60	65	7900
65	70	4700
70	75	700
75	-	0

Légende, Lden



Bd TOPO

© IGN PARIS - Année de référence 2011

décembre 2012

RER B

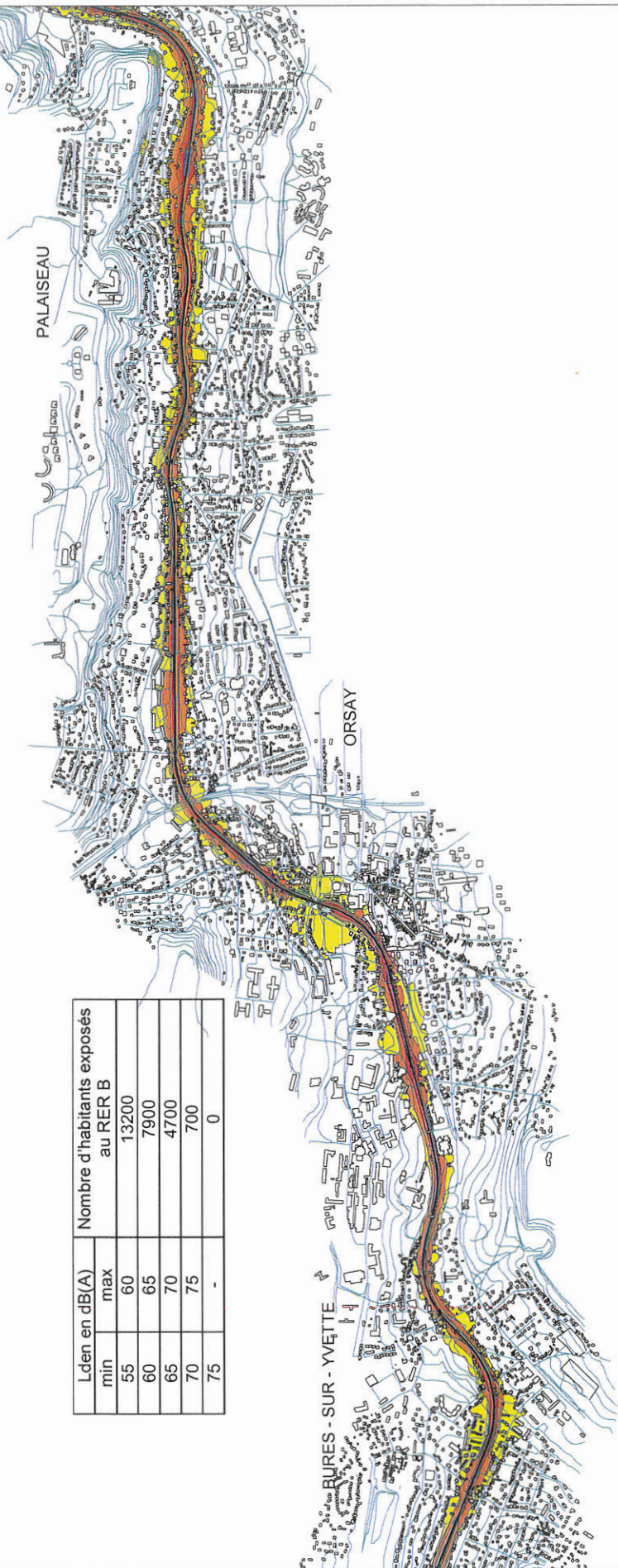
Bruit ferroviaire - Lden

Courbes isophones calculées à 4m du sol

Echelle 1/25 000




Lden en dB(A)		Nombre d'habitants exposés au RER B
min	max	
55	60	13200
60	65	7900
65	70	4700
70	75	700
75	-	0



Bd TOPO
© IGN PARIS - Année de référence 2011

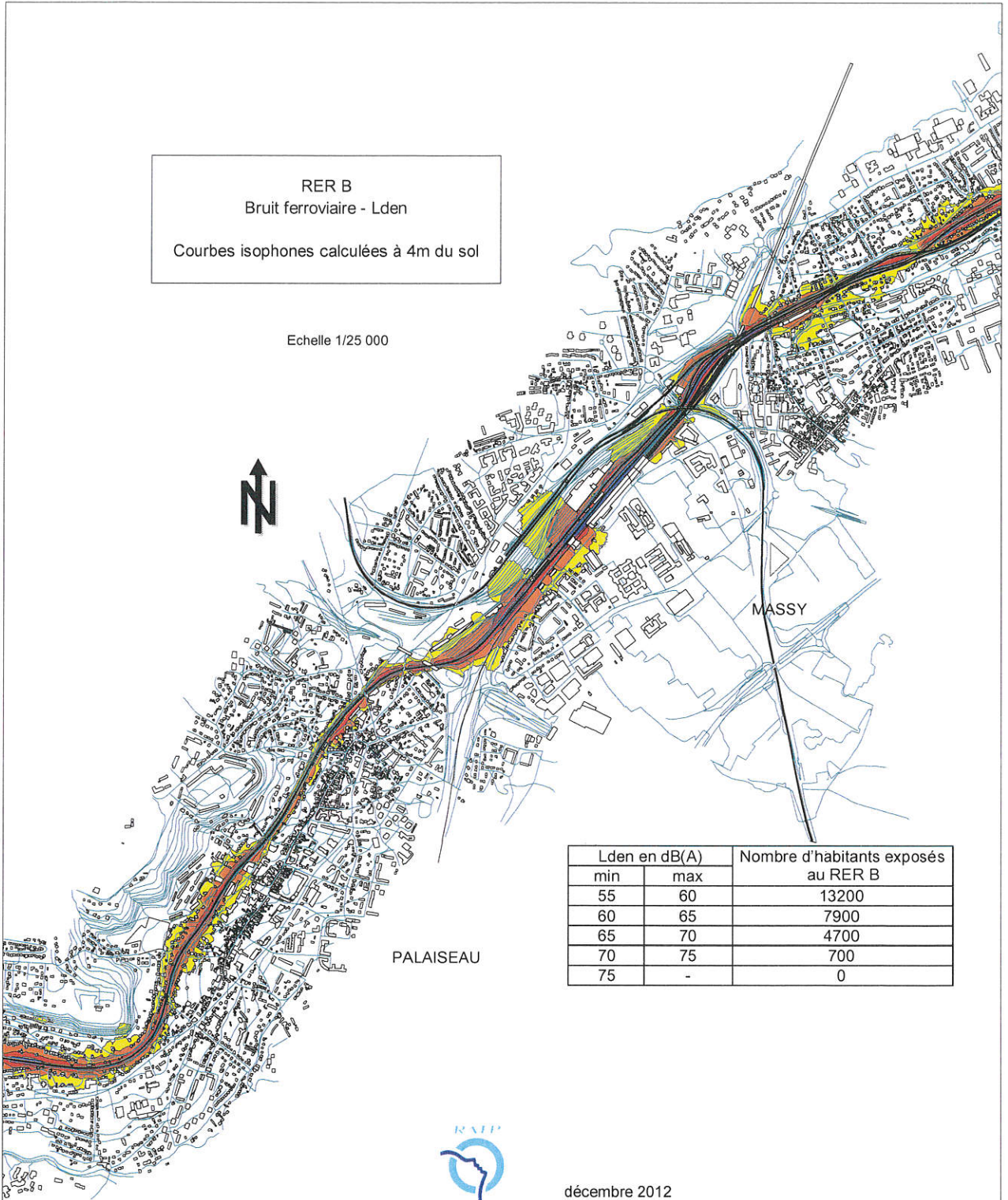
décembre 2012

Légende, Lden



RER B
Bruit ferroviaire - Lden
Courbes isophones calculées à 4m du sol

Echelle 1/25 000



Lden en dB(A)		Nombre d'habitants exposés au RER B
min	max	
55	60	13200
60	65	7900
65	70	4700
70	75	700
75	-	0



décembre 2012

Bd TOPO
© IGN PARIS - Année de référence 2011

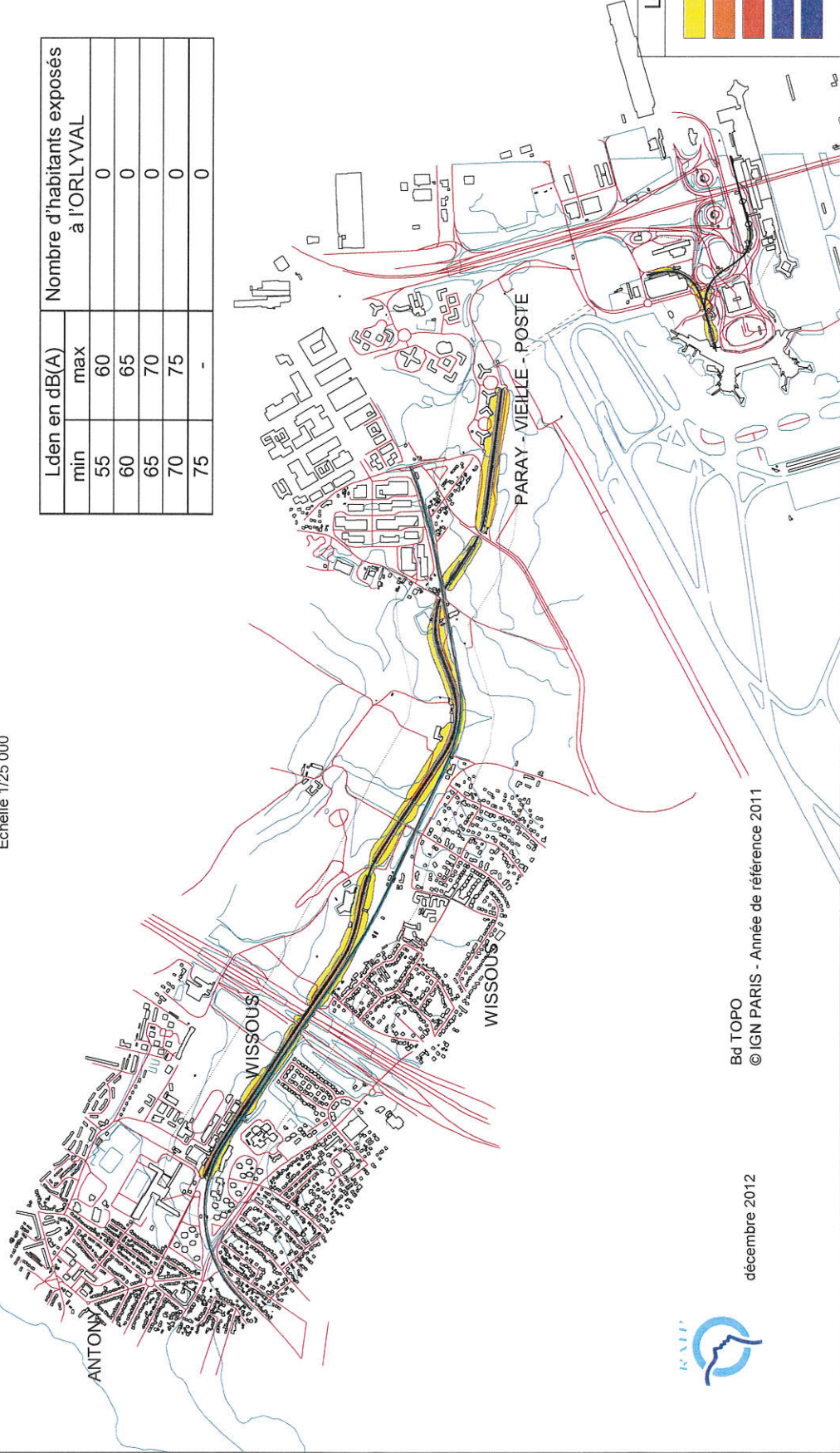
Légende, Lden	
	> 55.0 dB (A)
	> 60.0 dB (A)
	> 65.0 dB (A)
	> 70.0 dB (A)
	> 75.0 dB (A)



ORLYVAL
Bruit ferroviaire - Lden

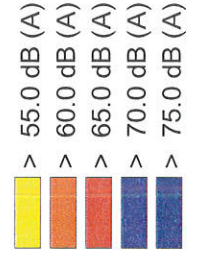
Courbes isophones calculées à 4m du sol

Echelle 1/25 000



Lden en dB(A)		Nombre d'habitants exposés à l'ORLYVAL
min	max	
55	60	0
60	65	0
65	70	0
70	75	0
75	-	0

Légende, Lden



Ba TOPO
© IGN PARIS - Année de référence 2011

décembre 2012

